








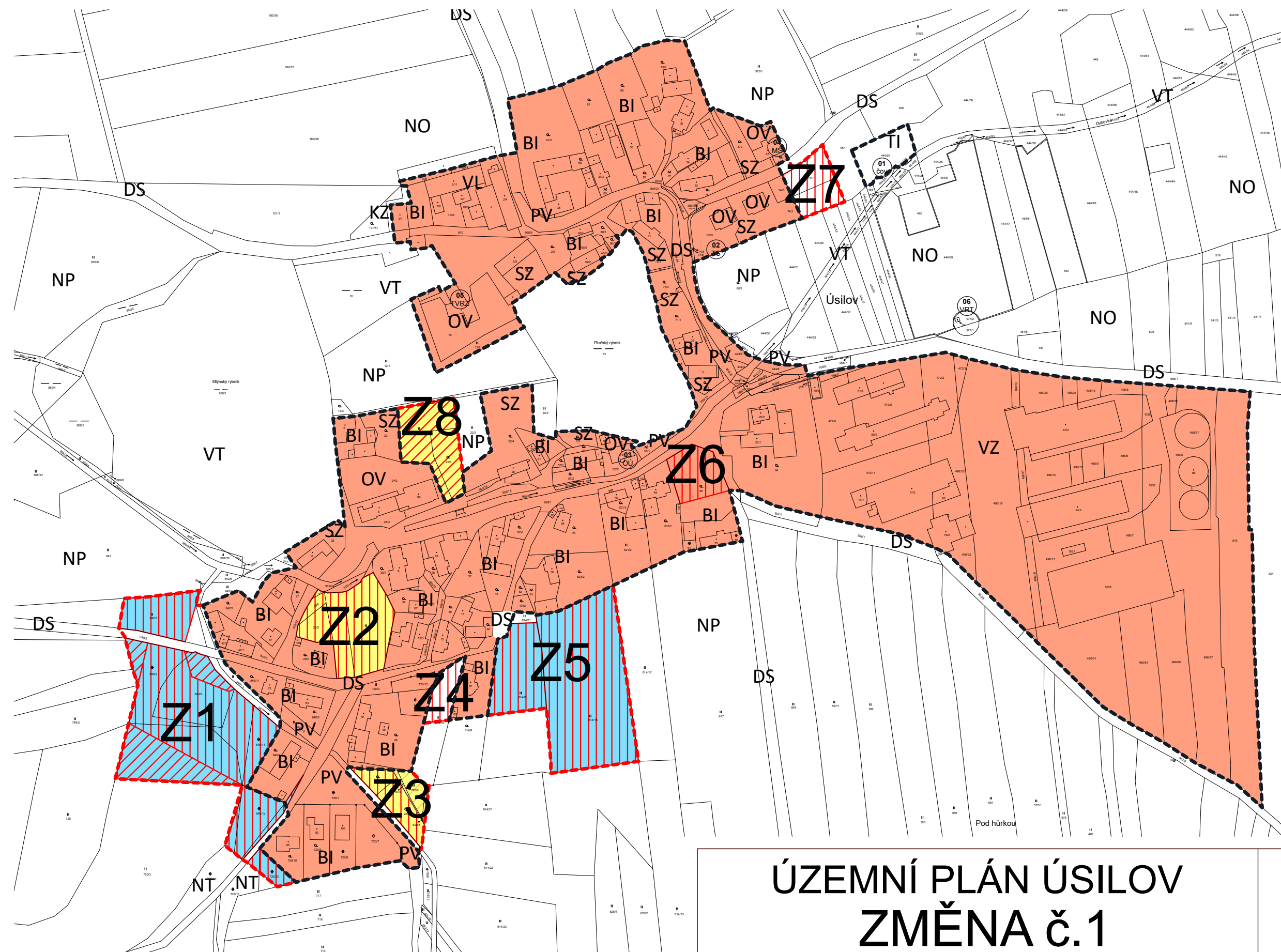


# LEGENDA

-  HRANICE KATASTRÁLNÍHO ÚZEMÍ OBCE
-  ZASTAVĚNÉ ÚZEMÍ OBCE
-  ZASTAVĚNÉ ÚZEMÍ
-  HRANICE ZASTAVITELNÉHO ÚZEMÍ
-  HRANICE KÚ
-  STÁVAJÍCÍ PLOCHY ZMĚN
-  NOVÉ PLOCHY ZMĚN
-  PLOCHY S PODMÍNKOU ZPRACOVÁNÍ ÚZEMNÍ STUDIE
-  PLOCHY S PODMÍNKOU DOHODY O PARCELACI



## ÚZEMNÍ PLÁN ÚSILOV ZMĚNA č.1

MASNÝ  
arch. projektová kancelář  
ing.arch. masný václav  
Nám.T.G. Masaryka 9, 301 38 Plzeň  
tel:377 223 992  
e-mail:mastny@mastny.cz

NÁZEV VÝKRESU:  
VÝKRES ZÁKLADNÍHO ČLENĚNÍ ÚZEMÍ

MĚŘÍTKO:  
1:3000

Č.V.:

Ing.arch.Václav Mastný

POŘIZOVATEL:

DATUM:  
6/2022

Ing.arch.Petr Šneberk

Městský úřad Domažlice  
Odbor výstavby a územního plánování  
nám. Míru 1, 344 20 Domažlice

STUPEŇ:  
ZMĚNA

K.Ú.:  
Krašovice

# 1